

INFORME DE MONITOREO DE MEDIOS*

Fecha: 07/10/2022

Semana N° 40

Coordinación de Vigilancia Epidemiológica

*Vigilancia basada en eventos de interés epidemiológico mediante el monitoreo de medios abiertos de comunicación locales y nacionales.

Reporte de eventos:

Amenaza	Tema	Medio	Fecha	Resumen	Liga	Prioridad
Letalidad por dengue	2da defunción por dengue	Diario de Morelos	07 octubre 2022	En lo que va del año ya se registró la segunda muerte por dengue en Morelos y subió a 342 el número de casos confirmados.	https://www.diariode-morelos.com/noticias/morelos-confirma-segunda-muerte-por-dengue-en-2022	Bajo
Desastres	Prevención de desastres	Diario de Morelos	07 octubre 2022	La Secretaría de Obras Públicas de Morelos, a través de la Dirección General de Caminos y Puentes, continúa con los trabajos de estabilización de un talud ubicado en la carretera Tetela del Volcán-Hueyapan, a la altura del municipio de Hueyapan. La dependencia estatal señaló que llevan un avance del 40 por ciento y la obra ayudará a mantener una conectividad segura entre ambos municipios de la zona oriente.	https://www.diariode-morelos.com/noticias/estabilizan-talud-en-la-carretera-hueyapan-tetela-del-volc-n	Bajo
Biológico	Prevención de Brucelosis	Diario de Morelos	07 octubre 2022	El director de Desarrollo Agropecuario afirmó que en Temixco se tiene un avance del 80 por ciento de ganado libre de estas dos enfermedades, por lo que destacó la participación y responsabilidad de los ganaderos de esta localidad.	https://www.diariode-morelos.com/noticias/anza-temixco-llamado-ganaderos-para-tener-reses-libres-de-brucelosis	Bajo
Biológico	Jornadas de Salud Pública	Diario de Morelos	07 octubre 2022	Del 10 al 21 de octubre se realizará la Segunda Jornada Nacional de Salud Pública (JNSP) en las unidades médicas para fortalecer las actividades de prevención y promoción a favor de la ciudadanía, informó Servicios de Salud Morelos (SSM).	https://www.diariode-morelos.com/noticias/viene-segunda-jornada-de-salud-p-blica-del-10-al-21-de-octubre-en-morelos	Bajo
Biológico	Vacunación vs influenza	Diario de Morelos	07 octubre 2022	El Instituto Mexicano del Seguro Social (IMSS) en Morelos inició en todas sus unidades médicas la Campaña de Vacunación Anti-Influenza Estacional Temporada Invernal 2022-2023.	https://www.diariode-morelos.com/noticias/inicia-imss-morelos-vacunaci-n-contra-la-influenza	Bajo
Lluvias	Daños por lluvias	Diario de Morelos	07 octubre 2022	Sandoval Contreras añadió que pese a estar cerca de la barda perimetral del parque que colinda con una unidad habitacional no se registraron daños materiales aparentes, ni personas lesionadas, por lo que personal realizó los trabajos pertinentes cortando los troncos y llevándolos a una zona segura.	https://www.diariode-morelos.com/noticias/derriba-lluvia-dos-ejos-ciruelos-en-parque-chapultepec-de-cuernavaca	Bajo
Lluvias	Pronostico de tiempo inestable	La Unión	07 octubre 2022	La Comisión Estatal del Agua (Ceagua) replicó en un comunicado la información que emite el Servicio Meteorológico Nacional (SMN) referente a las temperaturas del segundo fin de semana del mes de octubre, en el que se prevén posibles chubascos vespertinos a nocturnos, ambiente cálido en general durante el día, fresco por la madrugada y al amanecer.	https://www.launion.com.mx/morelos/avances/noticias/214852-se-pronostica-tiempo-variable-para-el-segundo-fin-de-semana-de-octubre-en-morelos.html	Bajo



<http://ssm.gob.mx>



Servicios de Salud Morelos



@MorelosSalud

Callejón Borda N°3 Col. Centro C.P. 62000
Teléfono (777) 312 62 31 / 314 33 36 ext. 222

**Calle Gómez Azcárate No. 205, Col. Lomas de la Selva
C.P. 62270, Cuernavaca, Morelos. Tel.: 777 102 25 56**

INFORME DE RIESGOS METEOROLÓGICOS

Fecha: 07/10/2022

Semana N° 40

Coordinación de Vigilancia Epidemiológica

Fuente: Servicio Meteorológico Nacional de México, CONAGUA.

DURANTE ESTA NOCHE Y MADRUGADA, SE PRONOSTICAN LLUVIAS FUERTES A MUY FUERTES EN EL NOROESTE, NORESTE, OCCIDENTE Y SURESTE DEL PAÍS.

Durante esta noche y madrugada del sábado, un **centro de baja presión en niveles medios de la atmósfera sobre el noroeste del país en interacción con la corriente en chorro subtropical**, provocarán lluvias muy fuertes en Chihuahua y Tamaulipas, lluvias fuertes en Sonora, Coahuila, Nuevo León, Zacatecas, San Luis Potosí y Aguascalientes, chubascos en Baja California, Baja California Sur y Durango, así como lluvias aisladas en Sinaloa, dichas lluvias estarán acompañadas de descargas eléctricas, rachas fuertes de viento y caída de granizo, además de vientos fuertes con rachas de 50 a 60 km/h y posible formación de torbellinos en el norte de Sonora y Chihuahua. **Canales de baja presión** sobre el occidente y centro del país, además de otro sobre la Península de Yucatán, en combinación con la entrada de humedad de ambos litorales, generarán lluvias muy fuertes en Jalisco, Veracruz y Chiapas, lluvias fuertes en Colima, Michoacán, Puebla, Oaxaca, Tabasco y Quintana Roo, chubascos en Nayarit, Guanajuato, Querétaro, Hidalgo, Ciudad de México, Estado de México, Morelos, Guerrero y Campeche, y lluvias aisladas en el resto de las entidades; dichas lluvias estarán acompañadas de descargas eléctricas, rachas fuertes de viento y posible caída de granizo, además se prevé viento de componente norte con rachas de 60 a 70 km/h en el Istmo y Golfo de Tehuantepec. Las lluvias mencionadas podrían originar incremento en los niveles de ríos y arroyos, deslaves e inundaciones de zonas bajas.

Las lluvias mencionadas podrán estar acompañadas de descargas eléctricas fuertes rachas de viento y posible caída de granizo, además, podrían incrementar los niveles de ríos y arroyos y ocasionar deslaves e inundaciones.

lluvias aisladas (0.1-5mm):

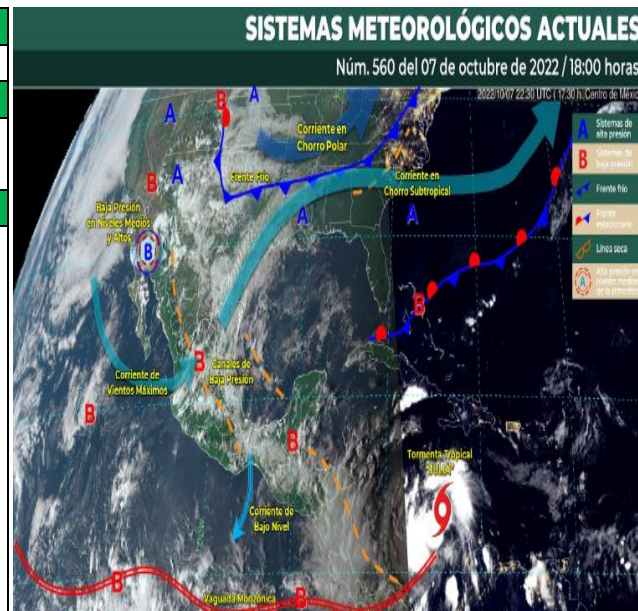
Sinaloa, Aguascalientes, Ciudad de México, **Morelos** y Tlaxcala.

Temperaturas Máximas de 30-35 °C:

Nayarit, Jalisco, Colima, Michoacán, Guerrero, Oaxaca, Chiapas, Tabasco, Campeche, Yucatán y Quintana Roo.

Pronostico en región Mesa Central:

Cielo medio nublado a nublado la mayor parte del día con probabilidad de lluvias puntuales intensas en Puebla, lluvias fuertes en Querétaro e Hidalgo y chubascos en Guanajuato, además de **lluvias aisladas en** Querétaro y **Morelos**, dichas lluvias estarán acompañadas descargas eléctricas y posible caída de granizo, además, podrían originar incremento en los niveles de ríos y arroyos, y ocasionar deslaves e inundaciones. Ambiente fresco por la mañana con bancos de niebla en zonas montañosas de la región, previéndose frío en sierras de Hidalgo, Tlaxcala y Puebla. Ambiente templado a cálido por la tarde. Viento del noreste de 10 a 20 km/h con rachas de 40 km/h en zonas de tormenta.



<http://ssm.gob.mx>



Servicios de Salud Morelos



@MorelosSalud

Callejón Borda N°3 Col. Centro C.P. 62000
Teléfono (777) 312 62 31 / 314 33 36 ext. 222

**Calle Gómez Azcárate No. 205, Col. Lomas de la Selva
C.P. 62270, Cuernavaca, Morelos. Tel.: 777 102 25 56**

INFORME DE MONITOREO VOLCÁNICO Y SISMOLÓGICO

Fecha: 07/10/2022

Semana N° 40

Coordinación de Vigilancia Epidemiológica

Fuente: Servicio Sismológico Nacional, UNAM. / Centro nacional de Prevención de Desastres (CENAPRED)-SEGOB, SENEAM-SCT y NOAA.

En las últimas 24 horas, mediante los sistemas de **monitoreo del volcán Popocatepetl**, se detectaron **215 exhalaciones, acompañadas de vapor de agua, gases volcánicos y ligeras cantidades de ceniza**. También se registró **una explosión menor**. **Adicionalmente, se registraron 10 minutos de tremor**. Durante la mañana y al momento de este reporte **se observa una ligera emisión vapor de agua, gases volcánicos, con dirección noroeste**.

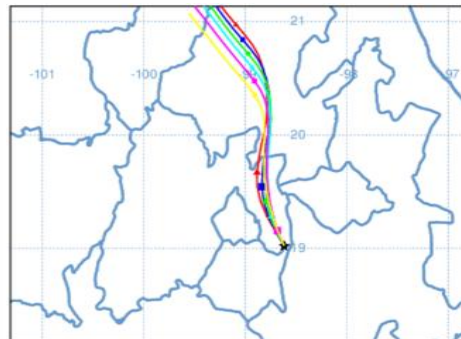
NIVEL DE ALERTA	SEMAFORO	AMARILLO-FASE 2	RECOMENDACIONES PARA LA FASE AMARILLO FASE 2
	<p>El volcán presenta incremento en su actividad, con explosiones esporádicas:</p> <ul style="list-style-type: none"> Pluma continua de vapor de agua y gas. Caída de ceniza leves a moderadas en poblaciones cercanas. Lanzamiento de fragmentos incandescentes y posibilidad de flujos piroclásticos de corto alcance asociado a las explosiones. Crecimiento y destrucción de domos de lava. Flujos de lodo o escombros de corto alcance. 		


- Continuar con el **radio de seguridad de 12 km**, por lo que la **permanencia** en esa área **no está permitida**.
- Controlar el tránsito entre Santiago Xalitlintla y San Pedro Nexapa, vía Paso de Cortés.
- A las autoridades de **Protección Civil**, **mantener sus procedimientos preventivos**, de acuerdo con sus planes operativos.
- A la **población** se le recomienda **eleva la atención a los avisos de las autoridades de su localidad** y se exhorta a no acercarse al volcán, y mucho menos al cráter.
- Mantenerse fuera de cañadas ante posibles flujos de lodo**, principalmente en temporada de lluvias.

PRONOSTICO DE CAIDA DE CENIZA

En caso de una exhalación de ceniza volcánica, **el pronóstico de trayectoria hacia el nor-noroeste** (simulando exhalación cada hora en las próximas 6 horas), a su paso por la zona sureste, este y noreste del Estado de México y zona sur y centro del estado de Hidalgo, para las **primeras 12 horas de pronóstico**, (14:00 a las 02:00 hora local). Posteriormente para las últimas 12 horas de pronóstico (02:00 a las 14:00 hora local del día siguiente), las trayectorias continúan hacia la zona sur, centro, oeste-noroeste y noroeste del estado de Hidalgo; zona este, noreste y norte del estado de Querétaro y zona sur-sureste del estado de San Luis Potosí.

SIN PRONOSTICO DE CAÍDA DE CENIZA PARA EL ESTADO



SISMOS	<p>Se registró sismo de magnitud de 4.1 grados Richter, a las 21:41:27 hrs con localización del epicentro a 51 km al suroeste de Coalcomán, Michoacan.</p> <p>NO PERCIBIDO EN EL ESTADO DE MORELOS.</p>	
	<p>REPORTE DE DAÑOS A LA POBLACION</p> <p>PROTECCIÓN CIVIL</p> <p>Sin reporte de daños a la población ni a la infraestructura en salud.</p>	



<http://ssm.gob.mx>



Servicios de Salud Morelos



@MorelosSalud

Callejón Borda N°3 Col. Centro C.P. 62000
Teléfono (777) 312 62 31 / 314 33 36 ext. 222

**Calle Gómez Azcárate No. 205, Col. Lomas de la Selva
C.P. 62270, Cuernavaca, Morelos. Tel.: 777 102 25 56**


INFORME DE MONITOREO DE TEMPERATURAS Y CALIDAD DEL AIRE

Fecha: 07/10/2022

Semana N° 40

Coordinación de Vigilancia Epidemiológica

Fuente: Comisión Estatal de Agua (CEAGUA)



PRONOSTICO DE TEMPERATURAS POR MUNICIPIO

Municipio	Min.	Max.	Municipio	Min.	Max.
Amacuzac	16°	30°	Tepalcingo	16°	30°
Cuautla	15°	27°	Ayala	16°	32°
Jiutepec	15°	28°	Huitzilac	08°	21°
Temixco	15°	30°	Tepoztlán	13°	27°
Tlaltizapan	18°	31°	Zacualpan	13°	24°
Axochiapan	17°	31°	Tlalquitenango	19°	33°
Cuernavaca	13°	27°	Puente de Ixtla	18°	34°
Jojutla	20°	33°			

TEMPERATURAS MÁXIMAS Y MÍNIMAS, ULTIMAS 24 HRS

Mínimas

Huitzilac 08°
21°

Tetela del Volcán 10°
20°

Totolapan 12°
21°

Ocuituco 12°
22°

Máximas

Tlaquiltenango 19°
33°

Jojutla 20°
33°

Axochiapan 17°
31°

Zacatepec 17°
29°



CALIDAD DEL AIRE

ÍNDICE AIRE Y SALUD	NIVEL DE RIESGO ASOCIADO	RECOMENDACIONES	
		GRUPOS SENSIBLES	PARA TODA LA POBLACIÓN
<p>Estación de Monitoreo Cuernavaca Centro, Morelos</p> <p>59 Moderado Updated on Friday 21:00 Temp.: 22°C</p> <p>Current Past 48 hours data</p> <p>PM2.5 AQI 59 Min 5 Max 72</p> <p>PM10 AQI 21 Min 7 Max 35</p>	<p>Moderado</p> <p>Las personas sensibles pueden experimentar síntomas respiratorios (asmáticos), posible agravamiento de enfermedad pulmonar y cardiaca en personas con enfermedad cardiopulmonar y adultos mayores.</p>	<p>Considera reducir las actividades físicas vigorosas al aire libre.</p>	<p>Disfruta las actividades al aire libre.</p>



<http://ssm.gob.mx>



Servicios de Salud Morelos



@MorelosSalud

Callejón Borda N°3 Col. Centro C.P. 62000
Teléfono (777) 312 62 31 / 314 33 36 ext. 222

Calle Gómez Azcárate No. 205, Col. Lomas de la Selva
C.P. 62270, Cuernavaca, Morelos. Tel.: 777 102 25 56

INFORME DE MONITOREO EPIDEMIOLÓGICO

Fecha: 07/10/2022

Semana N° 40

Coordinación de Vigilancia Epidemiológica

Fuente: Jurisdicciones Sanitarias del estado de Morelos.

JURISDICCION SANITARIA I:

SISTEMA NOTINMED

○ CASO SINDROME COQUELUCHOIDE

- Folio: **NM00294017-0**
- Municipio: **CUERNAVACA**
- Lugar: **EL VERGEL**
- Población afectada: **1 MASCULINO DE 6 MESES DE EDAD**
- Defunciones: **0**
- Fecha de inicio de síntomas: **29/09/2022**
- Fecha de atención medica: **07/10/2022**
- Toma demuestras para laboratorio: **07/10/2022, pendiente resultado.**
- Unidad notificante: **HGRMF No.1, IMSS.**

JURISDICCION SANITARIA II:

SISTEMA NOTINMED

○ CASO SINDROME COQUELUCHOIDE

- Folio: **NM00294018-0**
- Municipio: **TEQUESQUITENGO**
- Lugar: **GABRIEL TEPEPA**
- Población afectada: **1 FEMENINO DE 5 MESES DE EDAD**
- Defunciones: **0**
- Fecha de inicio de síntomas: **30/09/2022**
- Fecha de atención medica: **06/10/2022**
- Toma demuestras para laboratorio: **06/10/2022, pendiente resultado.**
- Unidad notificante: **HGZMF No.5, IMSS.**

JURISDICCION SANITARIA III:

- SIN EVENTOS EXTRAORDINARIOS.



<http://ssm.gob.mx>



Servicios de Salud Morelos



@MorelosSalud

Callejón Borda N°3 Col. Centro C.P. 62000
Teléfono (777) 312 62 31 / 314 33 36 ext. 222

**Calle Gómez Azcárate No. 205, Col. Lomas de la Selva
C.P. 62270, Cuernavaca, Morelos. Tel.: 777 102 25 56**